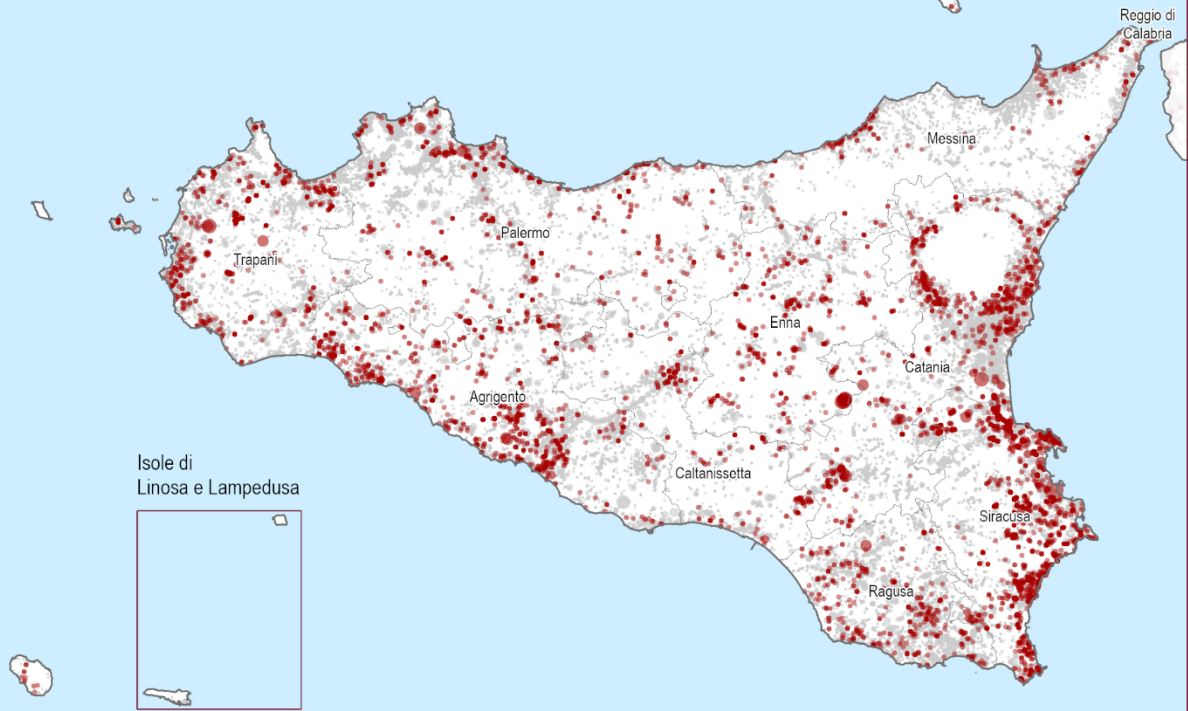


2006 - 2021

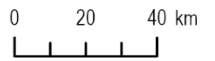
- ≤ 1
- 1 - 2
- 2 - 5
- 5 - 10
- > 10

2021 - 2022

- ≤ 1
- 1 - 2
- 2 - 5
- 5 - 10
- > 10



Consumo di suolo 2006 - 2022: localizzazione dei cambiamenti (ettari)

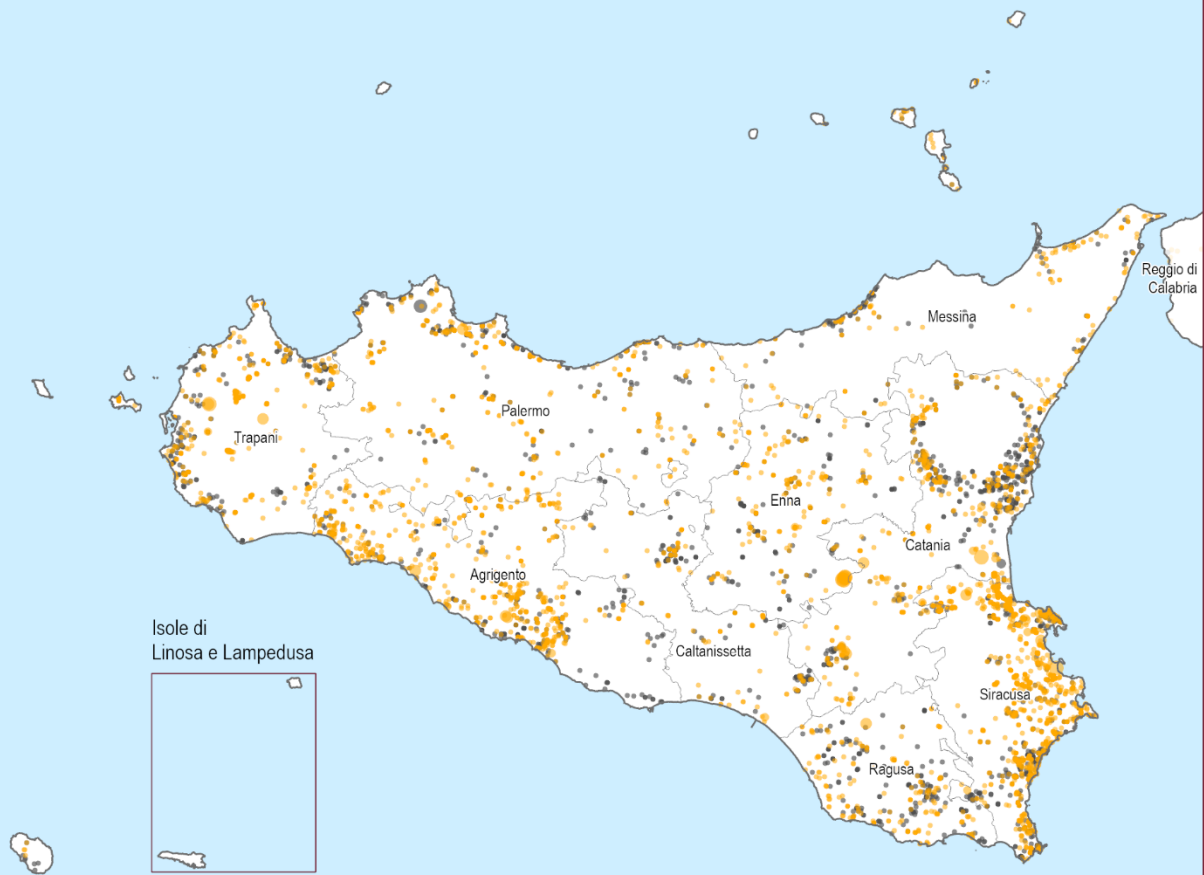


**Reversibile
2021 - 2022**

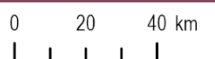
- ≤ 1
- 1 - 2
- 2 - 5
- 5 - 10
- > 10

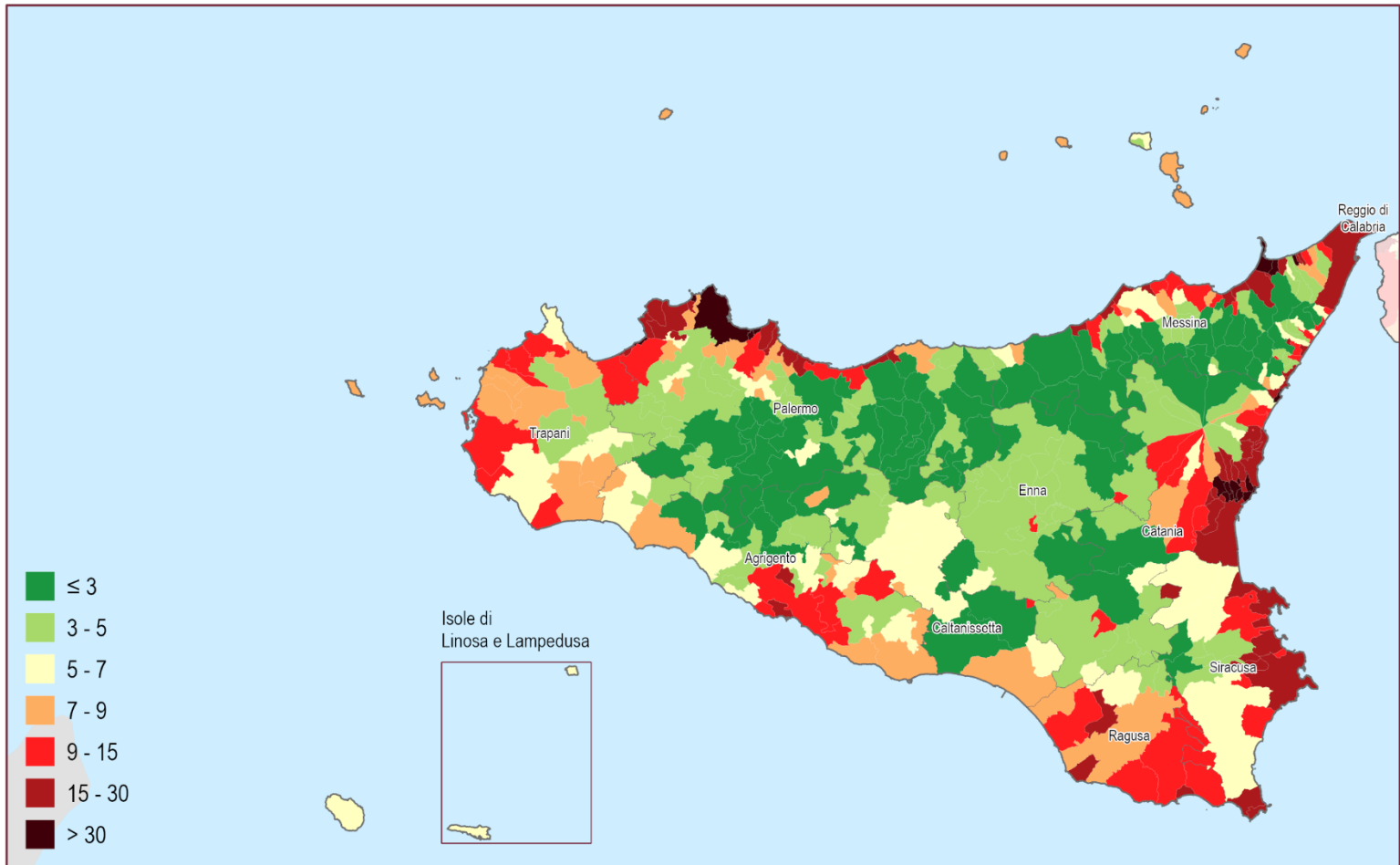
**Permanente
2021 - 2022**

- ≤ 1
- 1 - 2
- 2 - 5
- > 5



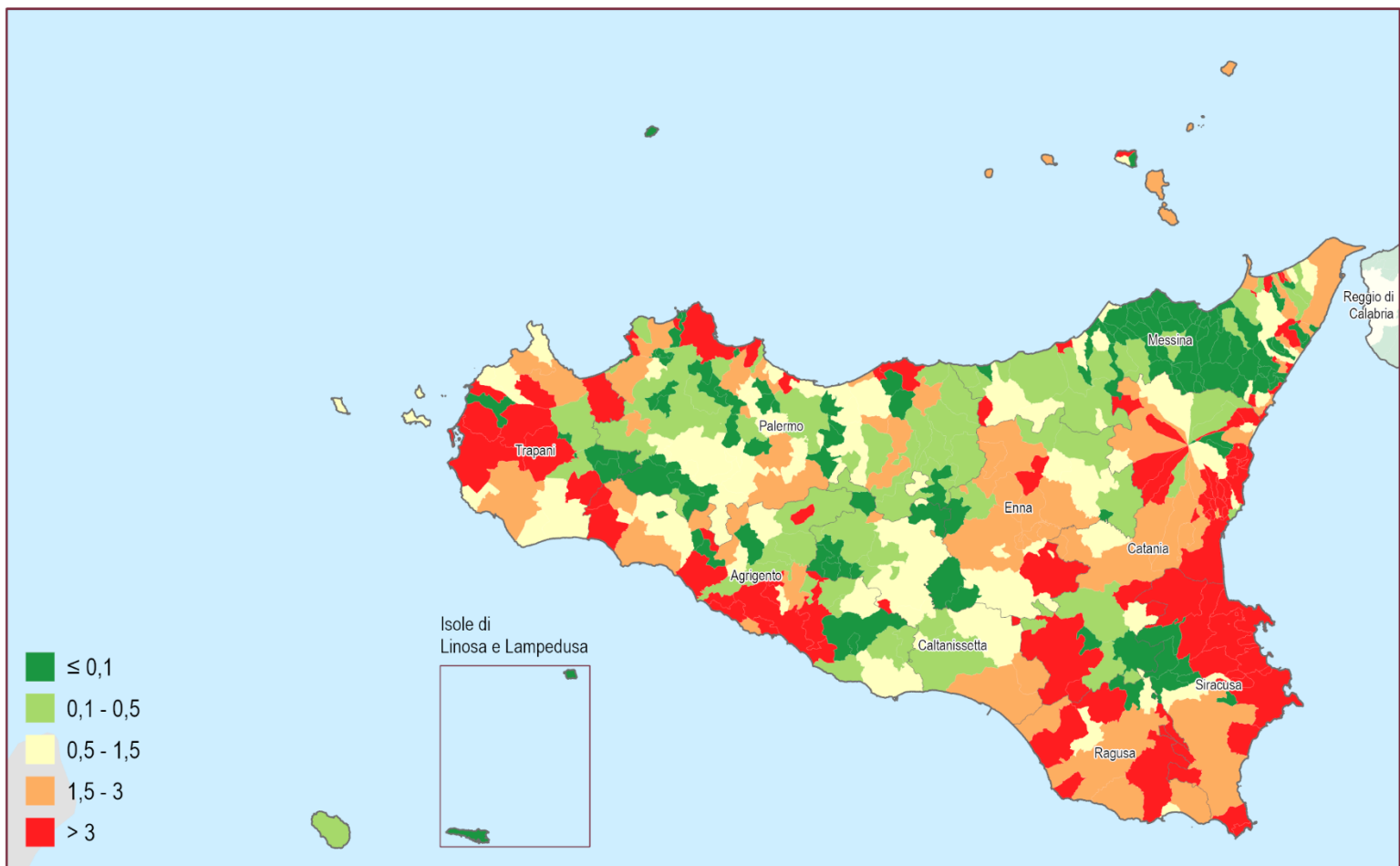
Consumo di suolo annuale 2021 - 2022: localizzazione dei cambiamenti (ettari)





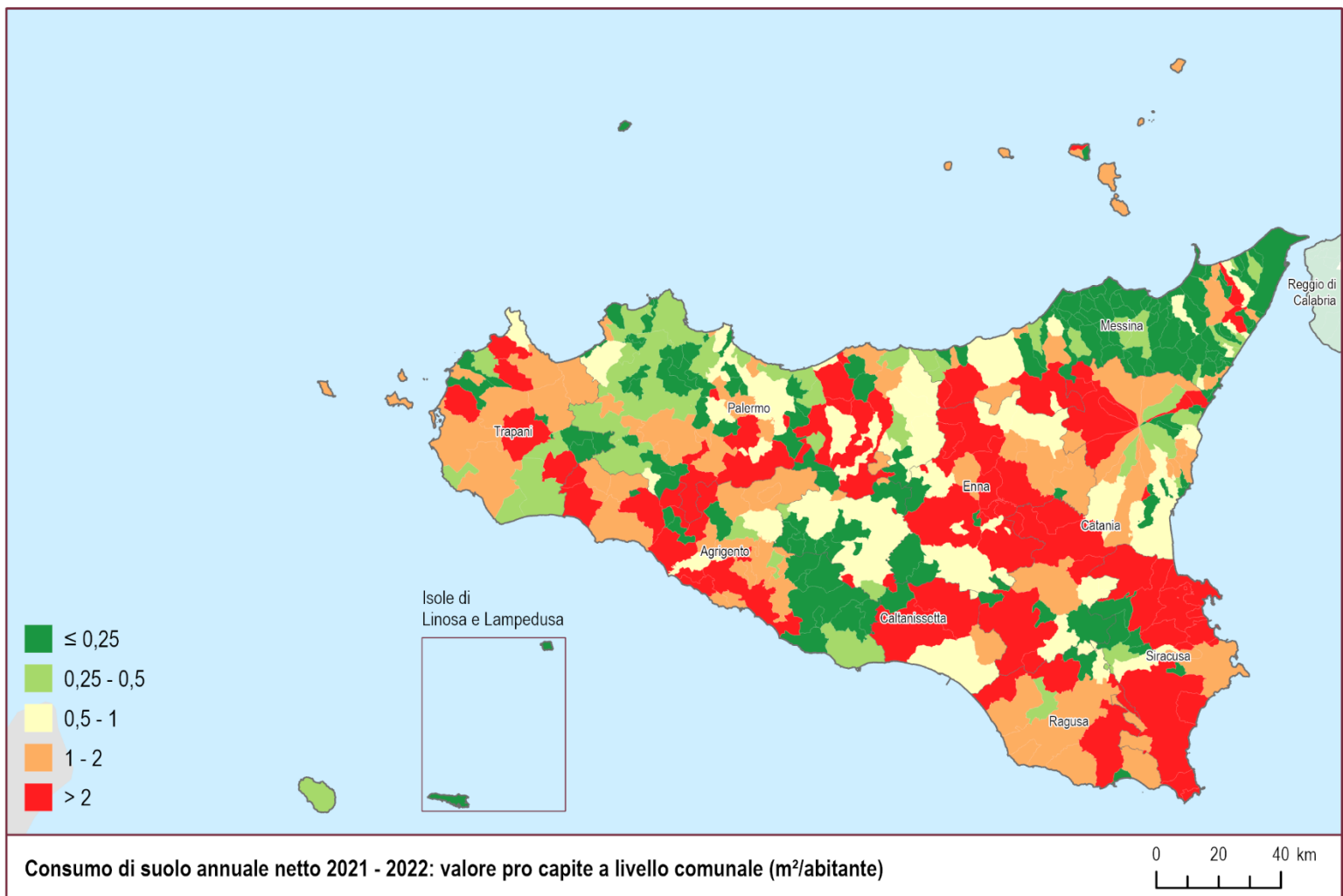
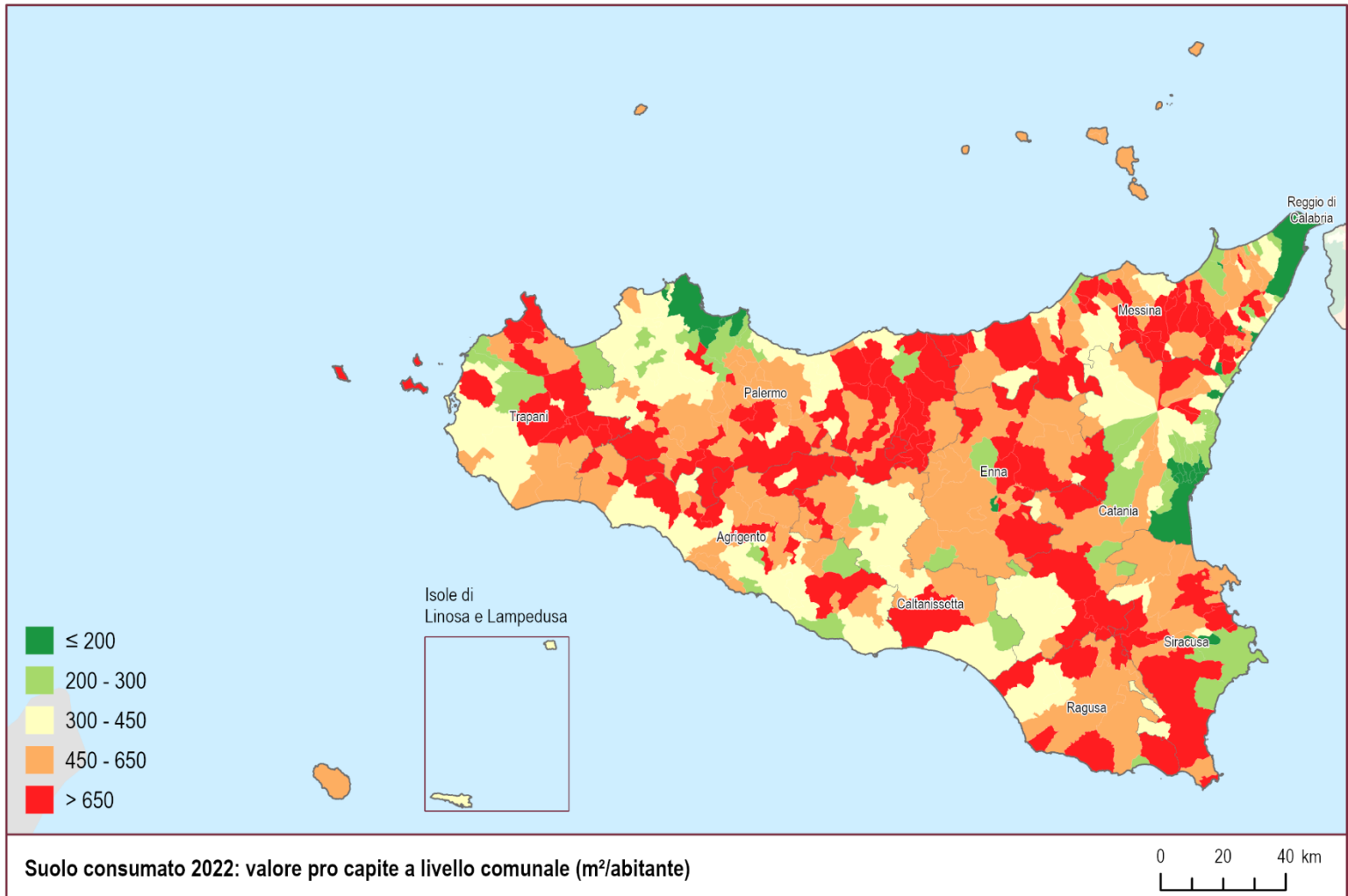
Suolo consumato 2022: percentuale sulla superficie amministrativa (%)

0 20 40 km



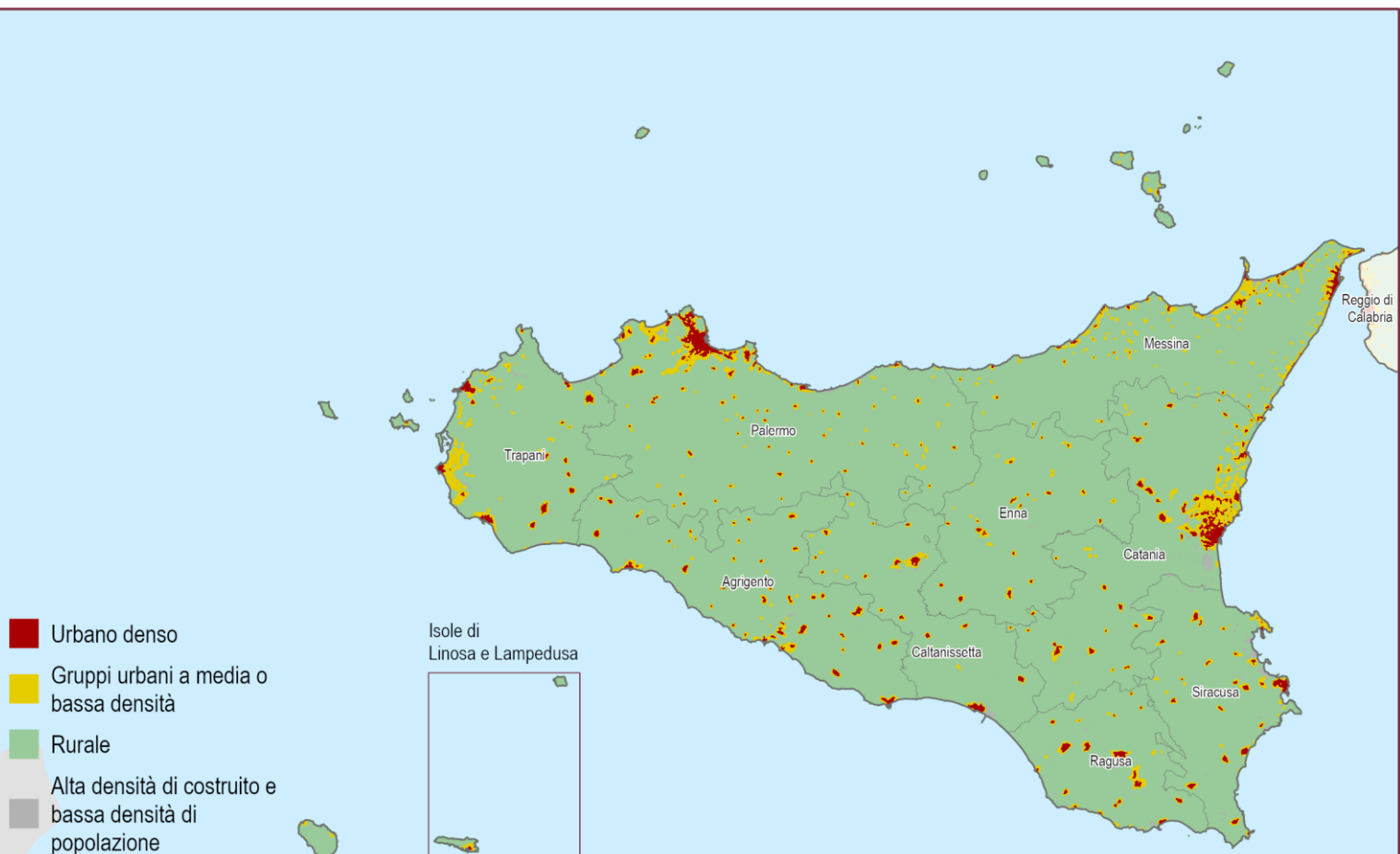
Consumo di suolo annuale netto (2021 - 2022): densità dei cambiamenti rispetto alla superficie comunale (m²/ettaro)

0 20 40 km





Suolo consumato 2022 in aree a pericolosità idraulica e da frana



Suolo consumato 2022: Grado di urbanizzazione

Province	Suolo consumato 2022 [ha]	Suolo consumato 2022 [%]	Suolo consumato pro capite 2022 [m ² /ab]	Consumo di suolo 2021-2022 [ha]	Consumo di suolo pro capite 2021-2022 [m ² /ab/anno]	Densità consumo di suolo 2021-2022 [m ² /ha]
Agrigento	17.674	5,81	424,98	67	1,61	2,20
Caltanissetta	10.218	4,80	405,94	20	0,80	0,94
Catania	28.235	7,95	262,04	124	1,15	3,50
Enna	8.276	3,23	528,04	69	4,41	2,70
Messina	19.557	6,02	324,20	21	0,35	0,64
Palermo	28.466	5,70	235,45	57	0,48	1,15
Ragusa	16.993	10,52	537,51	48	1,51	2,96
Siracusa	19.082	9,04	494,49	140	3,62	6,61
Trapani	19.182	7,78	459,76	62	1,49	2,52
Regione	167.684	6,52	346,93	608	1,26	2,36
ITALIA	2.151.437	7,14	364,00	7.076	1,20	2,35

Capoluoghi di Provincia	Suolo consumato 2022 [ha]	Suolo consumato 2022 [%]	Suolo consumato pro capite 2022 [m ² /ab]	Consumo di suolo 2021-2022 [ha]	Consumo di suolo pro capite 2021-2022 [m ² /ab/anno]	Densità consumo di suolo 2021-2022 [m ² /ha]
Agrigento	2.273	9,36	406,99	20	3,61	8,31
Caltanissetta	2.477	5,90	418,12	4	0,73	1,03
Catania	5.264	28,98	174,83	24	0,79	13,10
Enna	1.361	3,81	527,03	7	2,65	1,91
Messina	3.641	17,16	164,56	4	0,20	2,06
Palermo	6.374	39,80	100,30	17	0,26	10,49
Ragusa	3.786	8,56	520,18	12	1,65	2,72
Siracusa	3.480	16,86	297,32	15	1,26	7,15
Trapani	1.428	7,92	253,69	7	1,20	3,75

Comuni	Suolo consumato 2022 [ha]	Comuni	Suolo consumato 2022 [%]	Comuni	Suolo consumato pro capite 2022 [m ² /ab]
Palermo	6.374	Isola delle Femmine	53,98	Sclafani Bagni	4.916,54
Catania	5.264	Gravina di Catania	50,83	Butera	1.893,02
Ragusa	3.786	Villabate	48,67	Santa Cristina Gela	1.682,93
Messina	3.641	Sant'Agata li Battiati	47,29	Sperlinga	1.649,21
Marsala	3.482	Aci Bonaccorsi	42,20	Castronovo di Sicilia	1.613,44
Siracusa	3.480	San Giovanni la Punta	41,67	Tripi	1.558,15
Modica	3.173	Ficarazzi	40,28	Roccella Valdemone	1.376,54
Noto	3.078	Palermo	39,80	Buscemi	1.348,66
Vittoria	2.642	Mascalucia	37,61	Mongiuffi Melia	1.333,71
Caltanissetta	2.477	Tremestieri Etneo	37,46	Scillato	1.307,49
Comuni	Consumo di suolo 2021-2022 [ha]	Comuni	Consumo di suolo pro capite 2021-2022 [m ² /ab/anno]	Comuni	Densità consumo di suolo 2021-2022 [m ² /ha]
Aidone	41	Aidone	95,10	Ficarazzi	47,44
Augusta	25	Sclafani Bagni	37,47	Gravina di Catania	40,41
Catania	24	Sperlinga	17,07	Camporotondo Etneo	37,46
Lentini	23	Misiliscemi	16,39	Aci Sant'Antonio	24,08
Agrigento	20	Castronovo di Sicilia	16,37	Augusta	22,55
Caltagirone	18	Lentini	10,38	San Gregorio di Catania	20,31
Palermo	17	Priolo Gargallo	9,76	Priolo Gargallo	19,76
Noto	16	Buseto Palizzolo	9,38	Aidone	19,43
Siracusa	15	Vicari	9,14	Solarino	19,33
Misiliscemi	14	Scillato	9,12	Aci Bonaccorsi	19,27